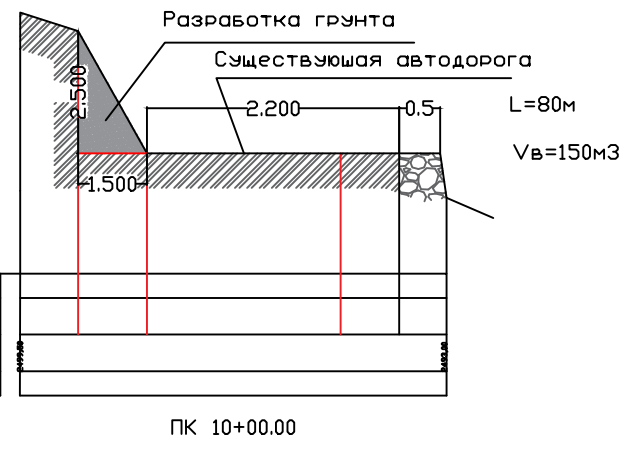
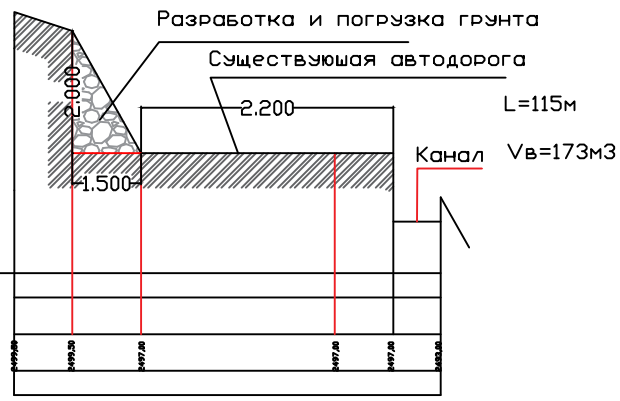


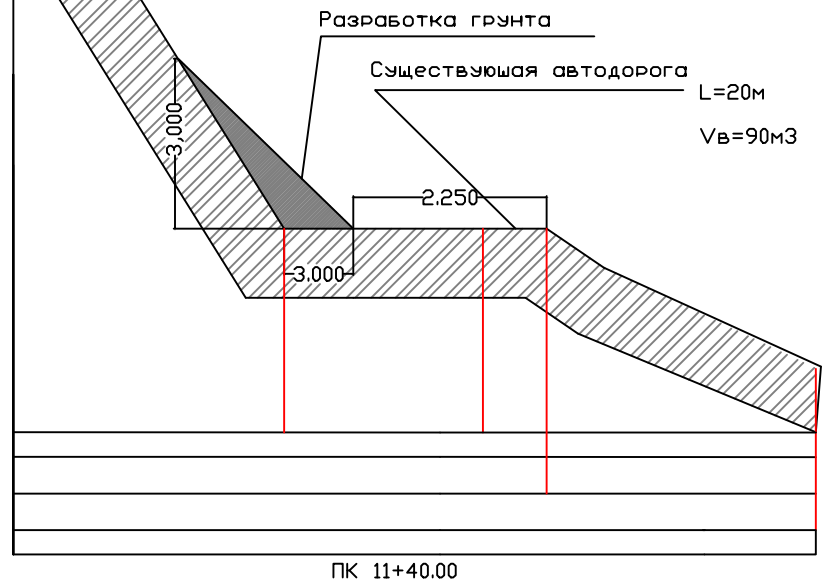
N 1:100 по вертикали	
N 1:100 по горизонтали	
Поперечные данные	Ширина, м/см д/мм, м
	Отметка верхнего полотна, м
Высотные данные	Отметка рельефа, м
	Расстояние, м



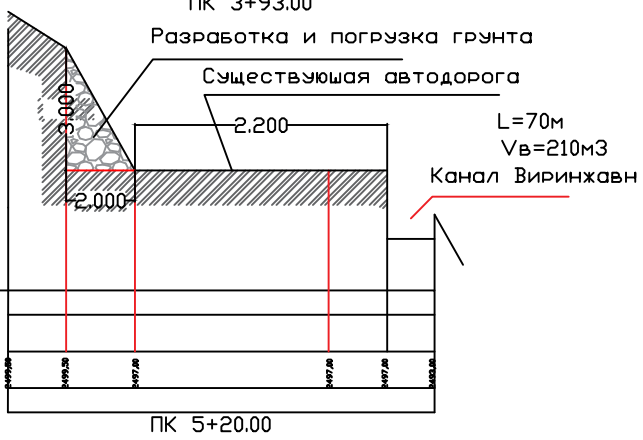
N 1:100 по вертикали	
N 1:100 по горизонтали	
Поперечные данные	Ширина, м/см д/мм, м
	Отметка верхнего полотна, м
Высотные данные	Отметка рельефа, м
	Расстояние, м



N 1:100 по вертикали	
N 1:100 по горизонтали	
Поперечные данные	Ширина, м/см д/мм, м
	Отметка верхнего полотна, м
Высотные данные	Отметка рельефа, м
	Расстояние, м



N 1:100 по вертикали	
N 1:100 по горизонтали	
Поперечные данные	Ширина, м/см д/мм, м
	Отметка верхнего полотна, м
Высотные данные	Отметка рельефа, м
	Расстояние, м



N 1:100 по вертикали	
N 1:100 по горизонтали	
Поперечные данные	Ширина, м/см д/мм, м
	Отметка верхнего полотна, м
Высотные данные	Отметка рельефа, м
	Расстояние, м

Изм.						Кол. Уч.			Лист			N' Док			Подпись			Дата		
Утвердил												Стадия			Лист			Листов		
N контроль																				
ГИП																				
Автор разра																				
Проверил																				
Поперечный профиль																				