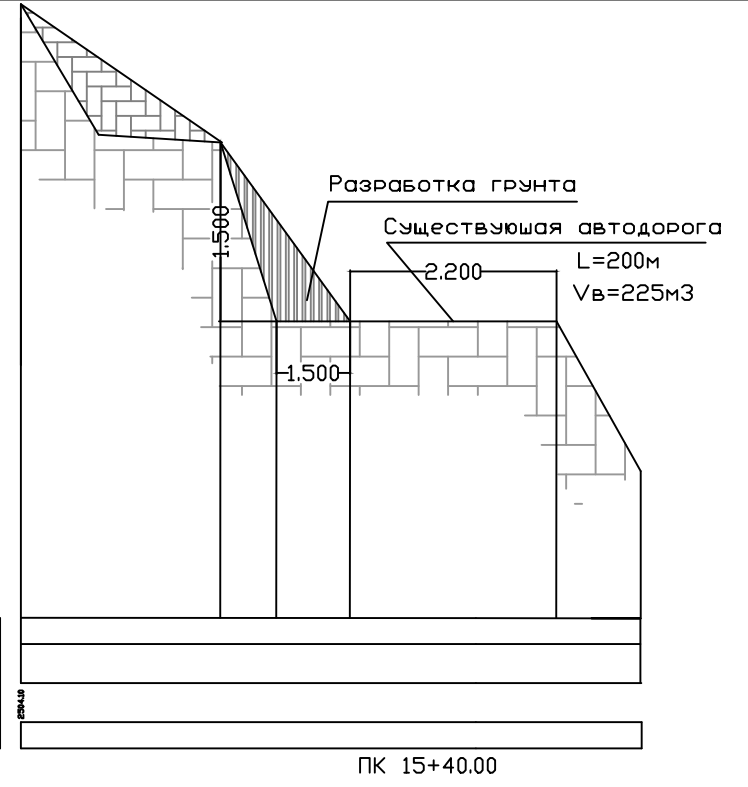


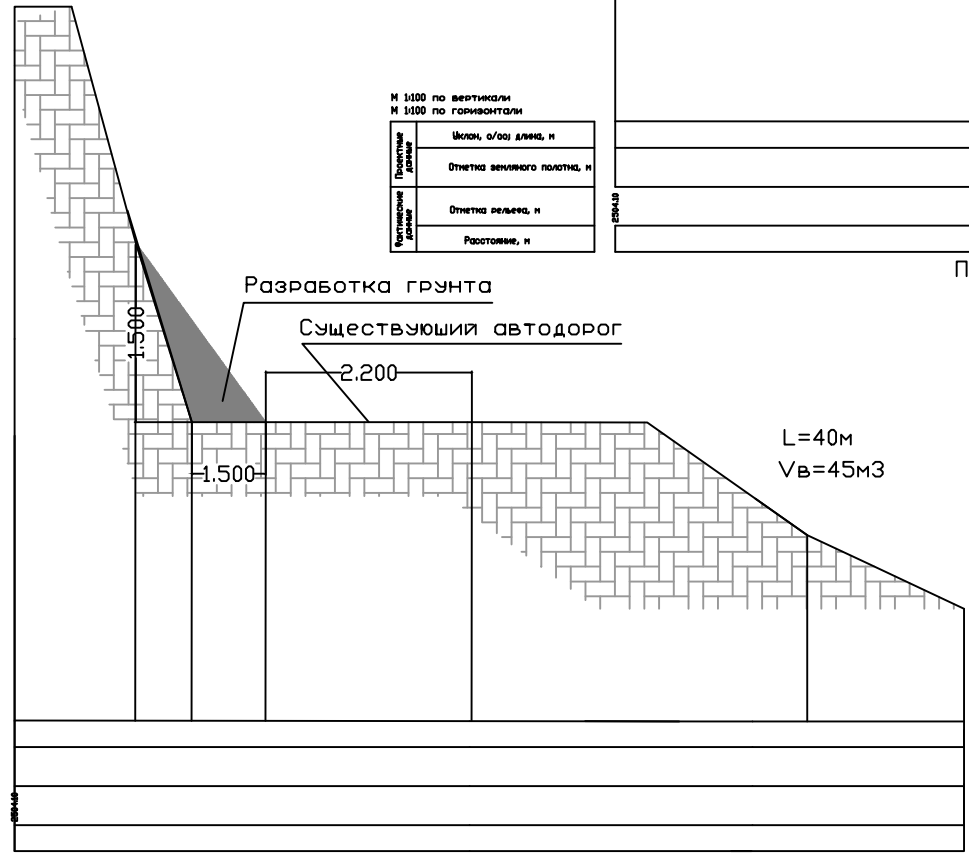
М 1:100 по вертикали  
М 1:100 по горизонтали

Поперечные данные	Шкала, о/ош длина, м
Вертикальные данные	Отметка верхнего полотна, м
	Отметка рельефа, м
	Расстояние, м



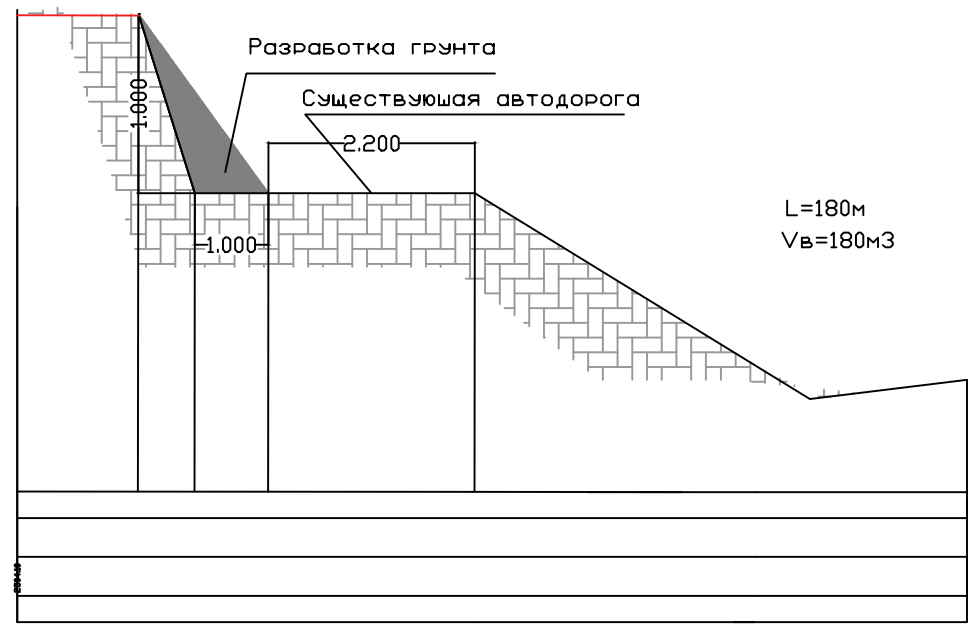
М 1:100 по вертикали  
М 1:100 по горизонтали

Поперечные данные	Шкала, о/ош длина, м
Вертикальные данные	Отметка верхнего полотна, м
	Отметка рельефа, м
	Расстояние, м



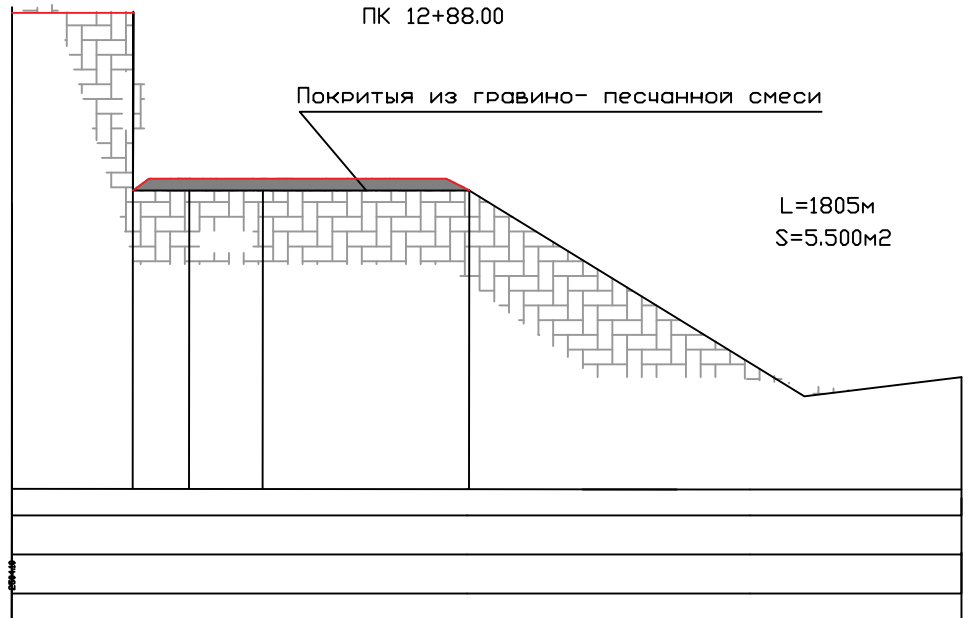
М 1:100 по вертикали  
М 1:100 по горизонтали

Поперечные данные	Шкала, о/ош длина, м
Вертикальные данные	Отметка верхнего полотна, м
	Отметка рельефа, м
	Расстояние, м



М 1:100 по вертикали  
М 1:100 по горизонтали

Поперечные данные	Шкала, о/ош длина, м
Вертикальные данные	Отметка верхнего полотна, м
	Отметка рельефа, м
	Расстояние, м



М 1:100 по вертикали  
М 1:100 по горизонтали

Поперечные данные	Шкала, о/ош длина, м
Вертикальные данные	Отметка верхнего полотна, м
	Отметка рельефа, м
	Расстояние, м

Изм.						Выше Виринжавн		
Изм.	Кол. Уч.	Лист	№ Док	Подпись	Дата			
Утвердил						Стадия	Лист	Листов
Н. контроль								
ГИП								
Автор разра								
Проверил								
Поперечный профиль								