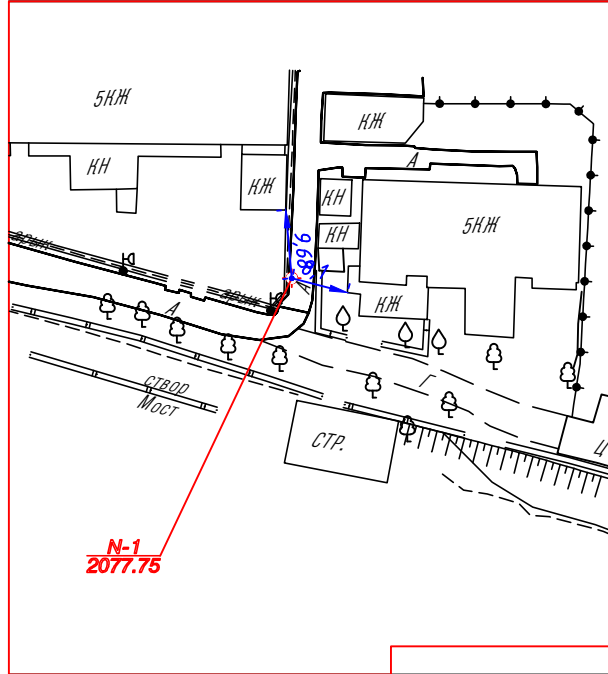


Съемочный пункт

N-1

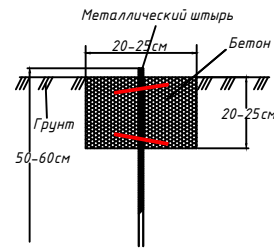
Схема расположения пункта



Описание местоположения пункта

Съемочный пункт N-1 расположен на левой стороне от автомобильной дороги. От угла КЖ находящегося на правой стороне на расстоянии 8.1 м. От угла КЖ находящегося на левой стороне на расстоянии 9.68 м.

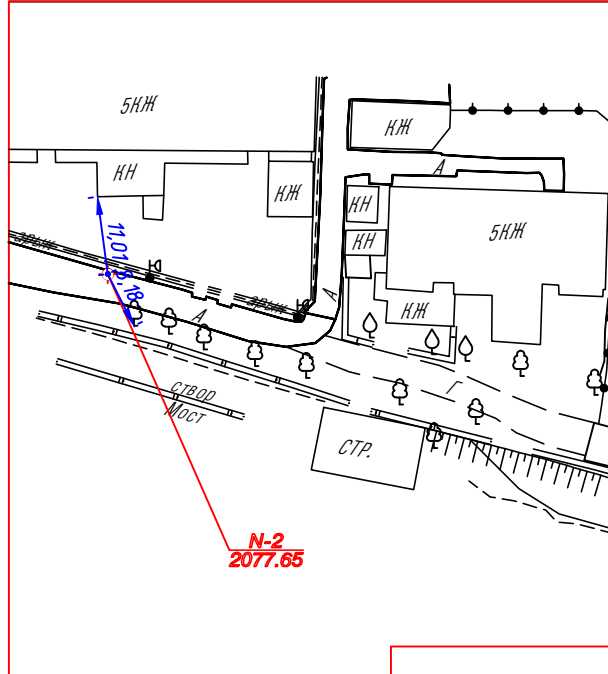
Чертеж центр заложения



N-2

Съемочный пункт

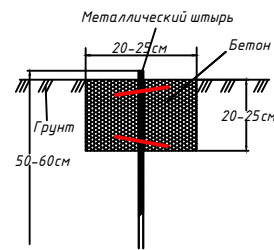
Схема расположения пункта



Описание местоположения пункта

Съемочный пункт N-2 расположен на левой стороне от автомобильной дороги. От угла КН находящегося на левой стороне на расстоянии 11.01 м. От дерева находящегося на правой стороне на расстоянии 8.18 м.

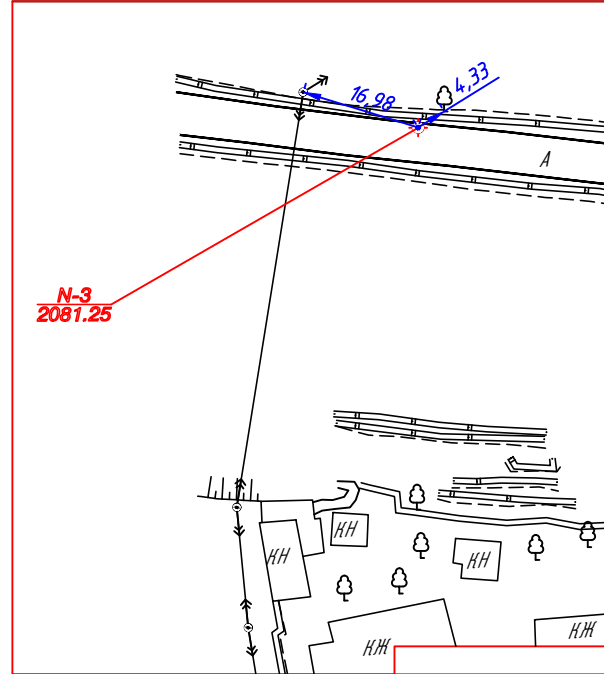
Чертеж центр заложения



Съемочный пункт

N-3

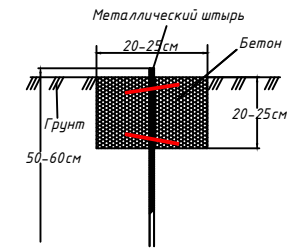
Схема расположения пункта



Описание местоположения пункта

Съемочный пункт N-3 расположен на левой стороне от автомобильной дороги. От опоры ЛЭП находящегося на левой стороне на расстоянии 16.98 м. От дерева находящегося на правой стороне на расстоянии 4.33 м.

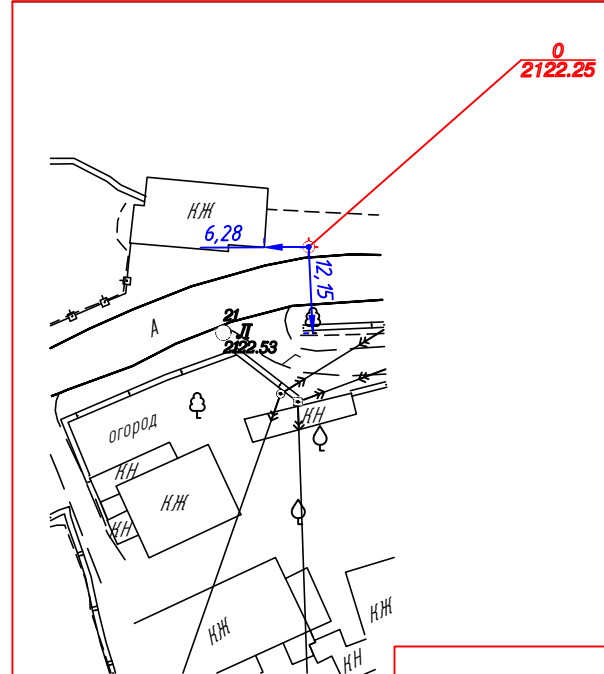
Чертеж центр заложения



N-4

Съемочный пункт

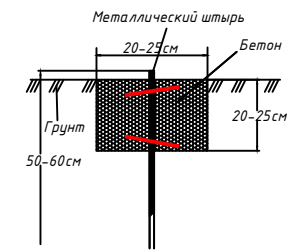
Схема расположения пункта



Описание местоположения пункта

Съемочный пункт N-4 расположен на левой стороне от автомобильной дороги. От угла КЖ находящегося на левой стороне на расстоянии 6.28 м. От дерева находящегося на левой стороне на расстоянии 12.15 м.

Чертеж центр заложения



						"Строительство пешеходного моста в г. Хорог, ГБАО"			
Изм.	Кол.уч.	Лист	№ док.	Подпись	Дата	шифр 23-5	Стадия	Лист	Листов
							РП	1	1
Проверил	Разработал					Съемочные точки (кроки)	ГУП "ИПТС" 2023		